









**PROYECTO CONSERVACIÓN  
EFECTIVA DE BIENES Y  
SERVICIOS ECOSISTÉMICOS  
EN PAISAJES DE MONTAÑA  
AMENAZADOS**




En Alianza con  

**MAPA DE PENDIENTE (%)  
ZONA 2: SAN JOSÉ DE OCOA**

**LEYENDA**

**Rango de Pendiente (%)**

-  0 - 5
-  5 - 15
-  15 - 25
-  25 - 40
-  40 - 60
-  > 60

-  Límite Municipal
-  Cabecera Municipal
-  Cabecera Provincial

Diciembre, 2019

Fuente: Modelo de elevación digital ALO PALSA,  
12.5 resolución