

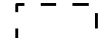
PROYECTO CONSERVACIÓN
EFFECTIVA DE BIENES Y
SERVICIOS ECOSISTÉMICOS
EN PAISAJES DE MONTAÑA
AMENAZADOS

En Alianza con  

MAPA DE SUBCUENCAS
Y MICROCUENCAS

ZONA 3: YAMASÁ

LEYENDA


 Límite de Microcuenca


SUBCUENCA


 Alto Ozama

 Río Guanuma

 Río Yamasá

 Cabecera Municipal

 Cabecera Provincial

 Ríos Principales

Diciembre, 2019

Fuente: MED NASA 12.5M y Hoja Topografica 1983